SIBILLINI - Argentella - (2200 m)

"Canale San Lorenzo"

Periodo consigliato: Dicembre. Marzo

Bella e facile gita, molto panoramica e dalle pendenze moderate. Ottima come gita di inizio stagione e per i principianti. Unico neo, il piano che conduce alle pendici dell'Argentella, piacevole nell'andata.... un po' meno sulla strada di ritorno.

Dislivello: 900 m * Esposizione: OVEST * Difficoltà: MS

Salita: (tempo 2÷3 ore)

Dalla Fonte di Pian Perduto in piano fino alla forcella del Vao, che conduce al Piano di San Lorenzo. Da qui conviene salire il canale lungo il suo lato destro, in mezzo di faggi solo per un breve tratto.

Discesa:

lungo l'itinerario di salita. Con poca neve il canale risulta essere percorribile con attenzione: sassi

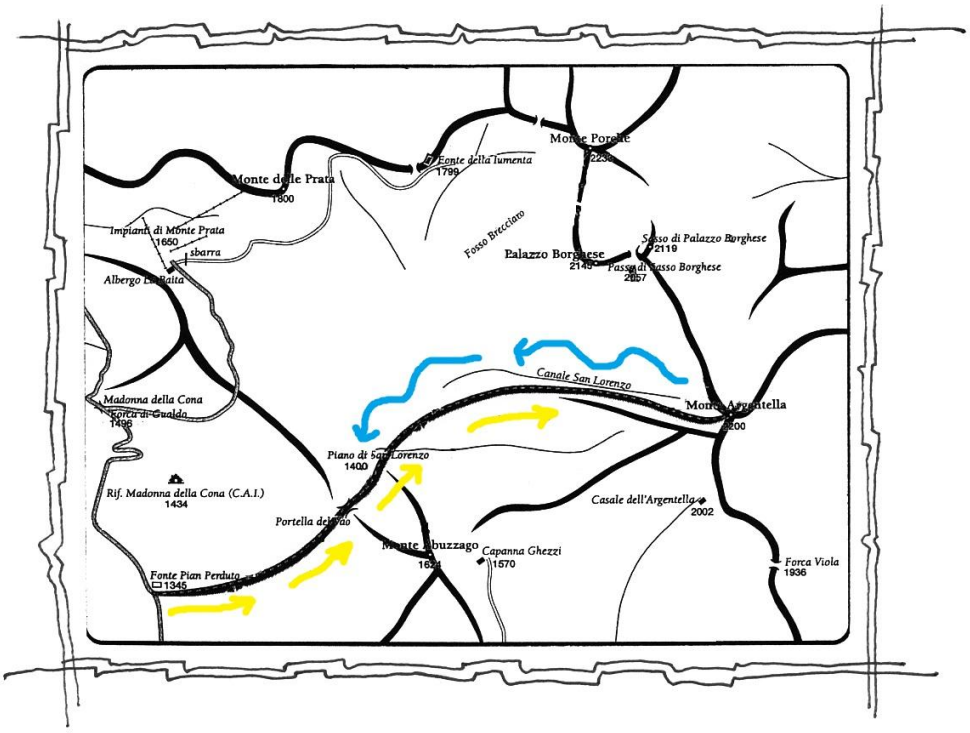

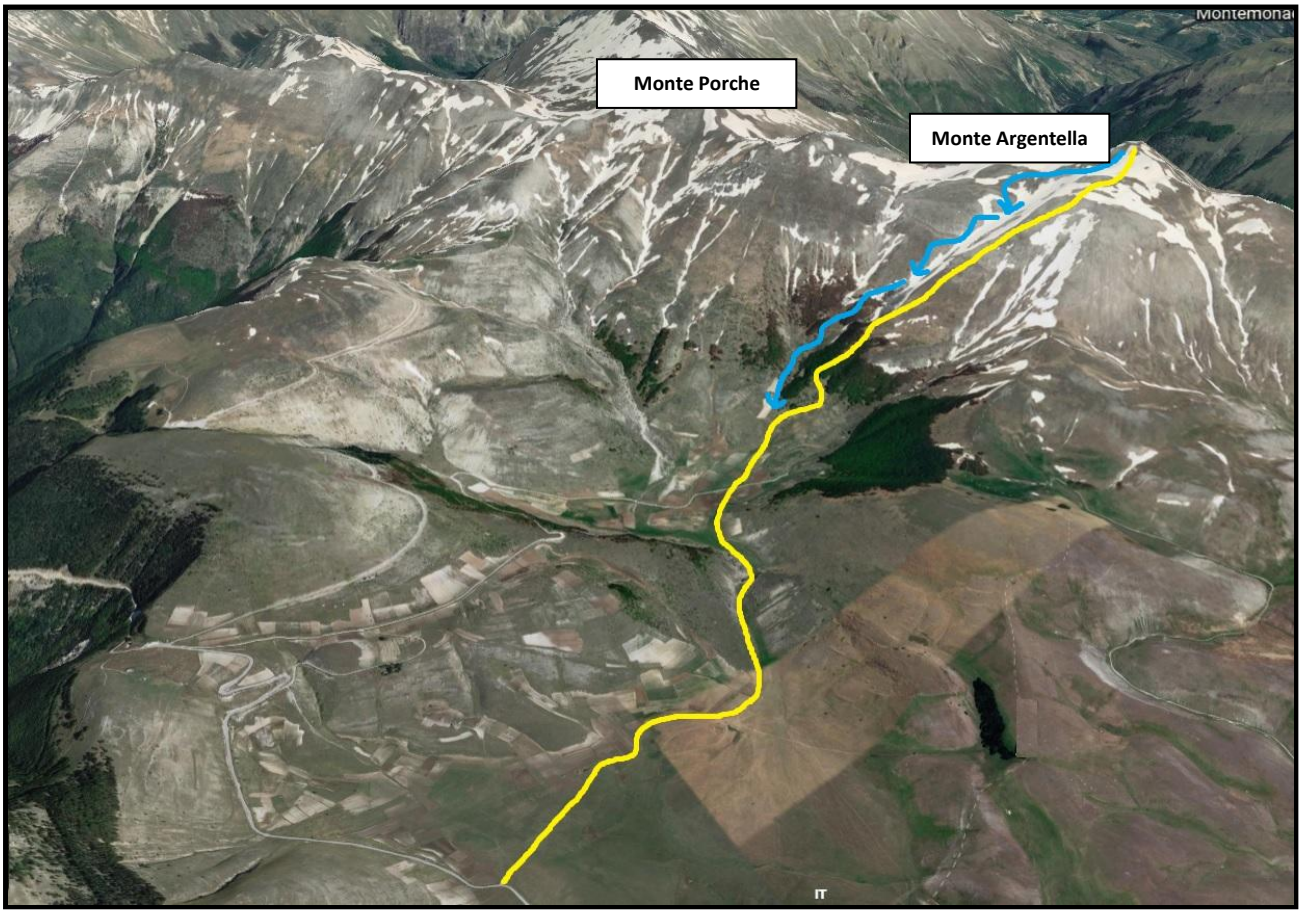

In GIALLO il percorso di salita e in AZZURRO quello di discesa